



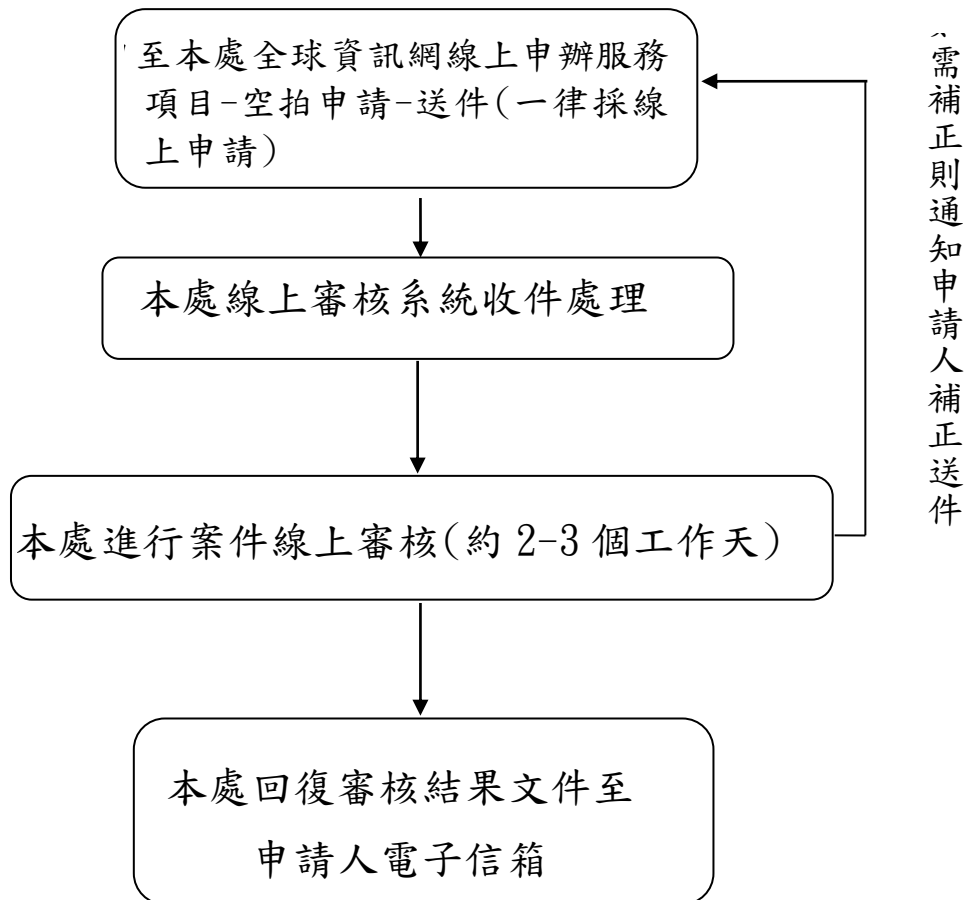
雪霸國家公園

遙控無人機空拍申請
操作手冊

耐特資訊股份有限公司 謹製

中華民國 109 年 3 月

雪霸國家公園管理處申請空拍須知流程圖



目錄

1. 系統操作說明	2
1-1. 系統首頁	2
1-2. 無人機空拍申請	3
1-3. 案件查詢	11
1-4. 申請說明	13

1. 系統操作說明

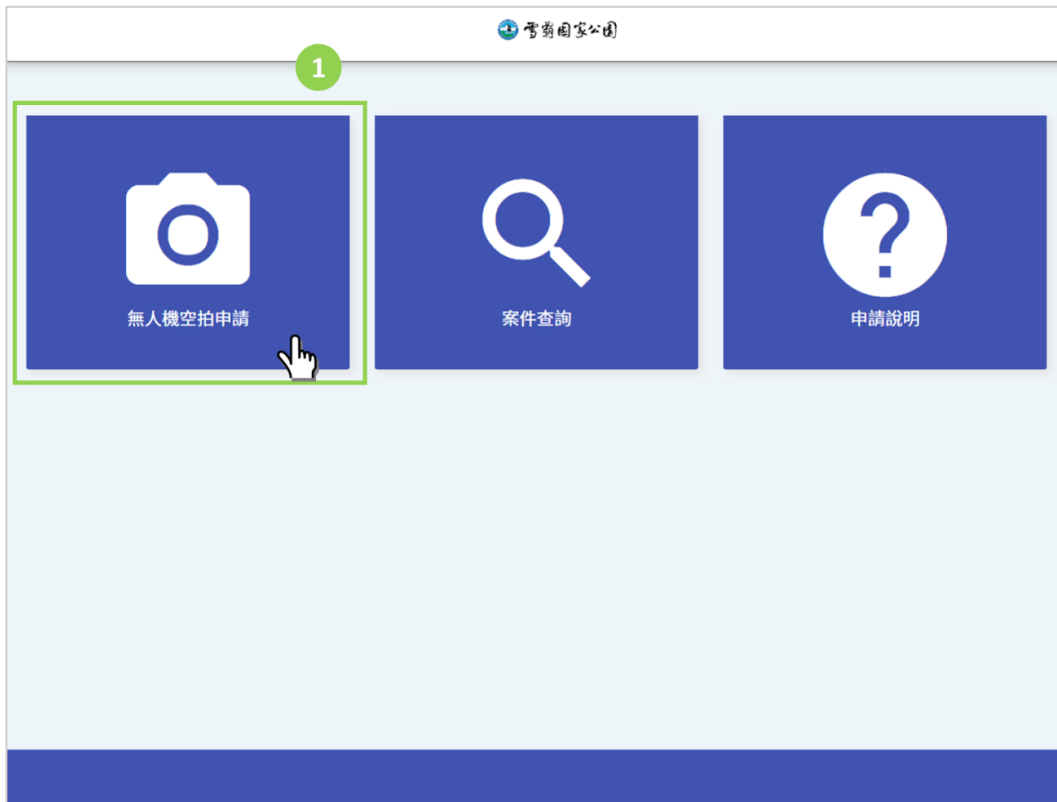
1-1. 系統首頁

- (1) 無人機空拍申請：點選進入申請表單。
- (2) 案件查詢：點選進入查詢案件申請狀態、下載無人機空拍許可證。
- (3) 申請說明：點選觀看案件申請操作手冊。



1-2. 無人機空拍申請

(1) 點選無人機空拍申請



(2) 彈跳視窗提醒目前暫提申請拍攝時間，瀏覽後點選關閉視窗。



(3) 閱讀「雪霸國家公園管理處拍攝影片(含空拍)申請須知」：

點選附件二可查看「觀霧地區之限航區範圍圖」。

- (4) 勾選我同意遵守相關申請流程規範與我同意遵守相關個資法規規範後，點選確認，前往下一頁。

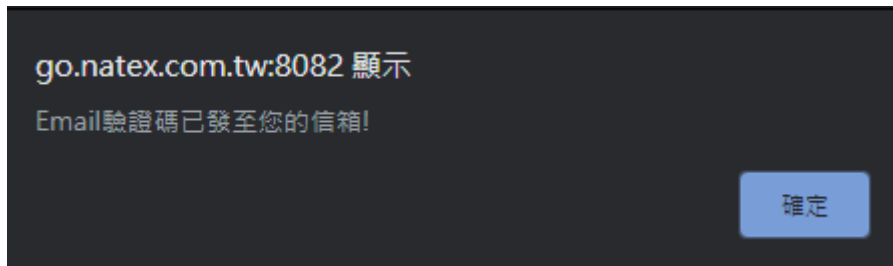
- (5) 查看瀏覽目前暫提申請拍攝時間。

- (6) 填寫基本資料，進行 E-mail 驗證：

- A、輸入基本資料：申請人名稱(自然人/法人)、連絡電話、E-mail。

B、輸入驗證碼。

C、點選申請：發送 E-mail 驗證碼。



(7) 輸入 E-mail 驗證碼：

至個人電子信箱收取 E-mail 驗證碼後，回申請系統輸入驗證碼。



(8) 填寫申請表單：

臺灣國家公園

首頁
遙控無人機空拍申請
案件查詢
申請說明

遙控無人機空拍申請

遙控無人機空拍申請系統 > 無人機空拍申請

聯絡人資料 **8**

申請案號: Dro200620162937720

申請狀態(系統自動填寫): 案件填寫中

Email: chengcc@natex.com.tw

拍攝日期 (需於拍攝日前7個工作天提出): Start Date... End Date...

申請人類別: 請選擇

申請名稱: 耐特測試

身分證字號/統一編號:

聯絡電話: 04-22016610

持有海外護照請勾選並輸入護照號碼

拍攝主題及說明

連絡地址

緊急聯絡人

緊急連絡人電話

拍攝地點

拍攝機器:

拍攝/飛行人員:

© Copyright 2020 Shel-Pa National Park | All Rights Reserved

- A、拍攝日期：選取拍攝日期，需於拍攝日前7個工作天提出申請。
- B、申請人類別：選取申請人類別，包含自然人、法人、政府機關(構)、學校。
- C、申請名稱：輸入申請名稱(團體名/公司名/姓名)。
- D、身分證字號/統一編號：若申請者持有海外護照，請勾選「持有海外護照請勾選並輸入護照號碼」，輸入護照號碼。
- E、連絡電話：輸入連絡電話、聯絡地址、緊急連絡人及緊急連絡人電話。
- F、拍攝主題及說明：請簡述本次遙控無人機空拍申請之原因說明。
- G、拍攝地點：勾選拍攝地點，若欲修改拍攝地點，取消選取即可修改，惟生態保護區登山步道及沿線景點（應取得入園許可證後始得空拍）。

請選擇拍攝地點
×

請選擇拍攝地點

觀霧地區

大鹿林道東線(限飛範圍: 0.3K-馬達拉溪登山口, 位於一般管制區)

***觀霧地區之樂山基地其方圓5公里範圍內為限航區(觀霧山椒魚生態中心、觀霧山莊、觀霧瀑布及大鹿林道東線入口處等皆位於限航區範圍內), 依法不得進行遙控無人機空拍活動。**

武陵地區

武陵農場、國民賓館、茶莊、武陵遊客中心、觀魚台、露營區、雪山登山口等景點, 位於一般管制區及遊樂區)

武陵山莊、武陵吊橋及桃山瀑布步道, 位於一般管制區及特別景觀區)

雪見地區

雪見遊客中心(位於遊樂區) 司馬限林道(位於一般管制區)

北坑山步道(位於一般管制區) 東洗水山步道(位於一般管制區)

生態保護區登山步道及沿線景點 (需取得入園許可證後始得空拍)

雪主東線步道 聖稜線步道 武陵四秀線步道 志佳陽線步道 雪劍線步道

大霸線步道 大霸北稜線步道 雪山西稜線步道

起降地點不在上述生態保護區登山步道時, 請自行輸入其它地點:

若無則免填

關閉視窗
完成

H、拍攝機器：

(A) 新增拍攝機器，依序輸入無人機廠牌/型號，並選擇機器擁有者。

(B) 依據民航法規定，機器擁有者為政府機關（構）、學校或法人必須填寫無人機註冊編號且須具備人員操作證；機器擁有者若為自然人，且無人機最大起飛重量大於 250 克必須填寫無人機註冊編號，若拍攝機器具備①最大起飛重量 2 公斤以上，具導航設備者②具導航設備且 15 公斤以上之遙控無人機，有以上兩項條件須具備人員操作證。

拍攝機器擁有者	選取無人機規格	必填無人機註冊編號
自然人	無人機最大起飛重量小於 250 克	X
	無人機最大起飛重量大於 250 克	V
政府機關（構）、學校或法人	X	V

須具備人員操作證	
拍攝機器規格	1. 最大起飛重量 2 公斤以上，具導航設備者
	2. 未具導航設備且 15 公斤以上之遙控無人機
	3. 操作政府機關(構)、學校或法人之遙控無人機，須經測驗取得操作證。

新增拍攝機器

機器廠牌/型號

機器擁有者 政府機關 (構)、學校或法人

遙控無人機註冊號碼 填寫遙控無人機註冊編號(必填)

人員操作證 上傳人員操作證(必填)

選擇檔案

檔案限制: 單檔上限2MB, 支援.png .jpg

關閉 儲存

- I、拍攝/同行人員：新增同行與拍攝人員資料，輸入姓名、身分證字號（持有海外護照請勾選方框並輸入護照號碼）、上傳身分證正反面（檔案限制：單檔上傳 2MB、支援 png、jpg）。

新增拍攝人員

姓名

身分證字號 持有海外護照請勾選並輸入護照號碼

身分證正面 正面影本

選擇檔案

檔案限制: 單檔上限2MB, 支援.png .jpg

身分證反面 反面影本

選擇檔案

檔案限制: 單檔上限2MB, 支援.png .jpg

關閉 儲存

J、編輯拍攝機器、拍攝/同行人員：

1 新增一筆

拍攝機器 新增拍攝機器

3 刪除該筆資料

編號	機器規格	
1	test/12345	刪除

2 點選文字編修/查詢

1 新增一筆

拍攝/同行人員 新增人員 [檢視所有人員相片]

3 刪除該筆資料

編號	姓名	
1	陳小惠	刪除

2 點選文字編修/查詢

- (A) 點選 **新增拍攝機器** 或 **新增人員** 即可新增一筆資料。
- (B) 點選 **文字** 處查詢或編修該筆資料。
- (C) 點選 **刪除**，可刪除該筆資料。

1-3. 案件查詢

- (1) 點擊案件查詢。
- (2) 輸入申請案號、申請實驗證之 E-mail、驗證碼。
- (3) 點即擊查詢。

1

無人機空拍申請

案件查詢

申請說明

2

3

- (4) 查看案件申請進度。
- (5) 案件狀態為同意，可於表單下方下載空拍許可證、查看案件回覆紀錄。

遙控無人機空拍申請

遙控無人機空拍申請系統 · 無人機空拍申請

聯絡人資料

申請案號: Dro200616105

申請狀態(系統自動偵知): 案件同意 **4**

Email: [Redacted]

拍攝日期 (需於拍攝日前7個工作天提出): 2020-06-26 2020-06-27

申請人類別: 法人

申請名稱: [Redacted]

身分證字號/統一編號: 60294319

聯絡電話: 04-22016610

持有海外護照請勾選並輸入護照號碼

拍攝主題及說明: 風景攝影

聯絡地址: 台中市西區台灣大道二段2號6樓之3

緊急聯絡人: [Redacted]

緊急聯絡人電話: 04-22016610

拍攝地點: 可馬限林道(位於一般管制區)北坑山步道(位於一般管制區)雷劍線步道

拍攝機器 (檢視操作證相片)

編號	機器規格
1	Ph5467513

拍攝/同行人員 (檢視所有人員相片)

編號	姓名
1	[Redacted]

回覆紀錄 下載空拍許可證 **5**

© Copyright 2020 Shei-Pa National Park | All Rights Reserved

1-4. 申請說明

(1) 點擊申請說明，查看申請操作手冊。

